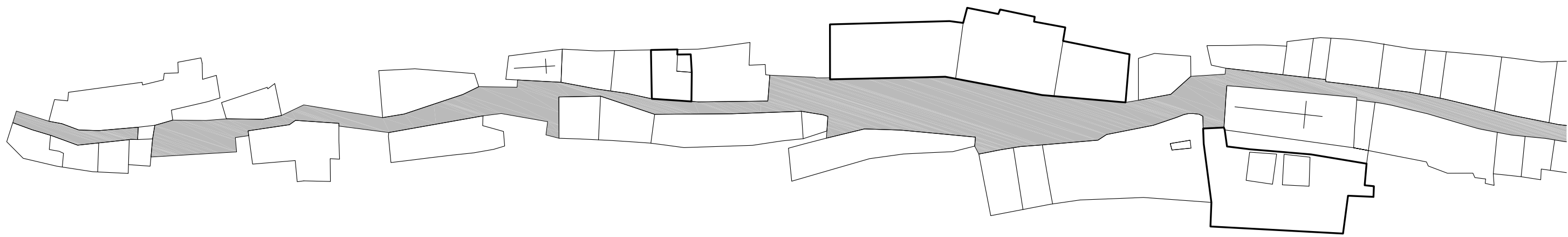
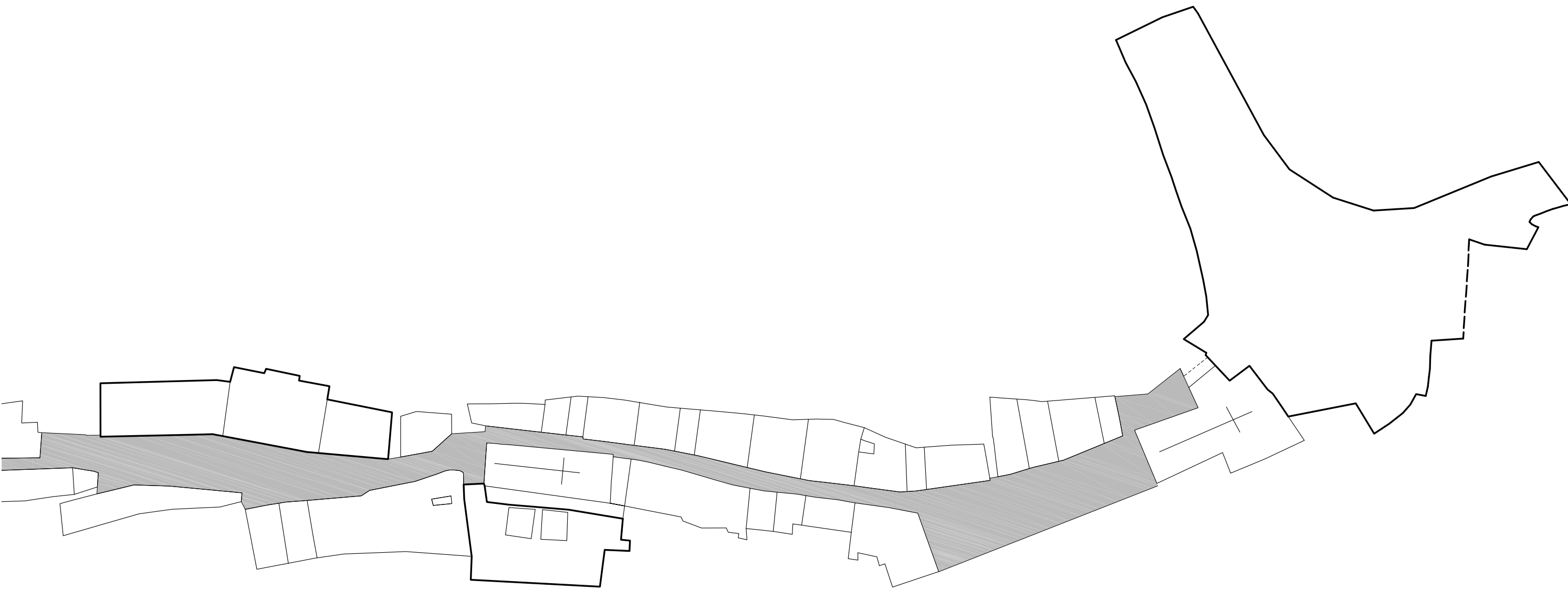


S. P. n. 8 DEL SALINELLO



01 02 03 04 05 06 07 08 09 1



| 05 | 06 | 07 | 08 | 09 | 10 | 11

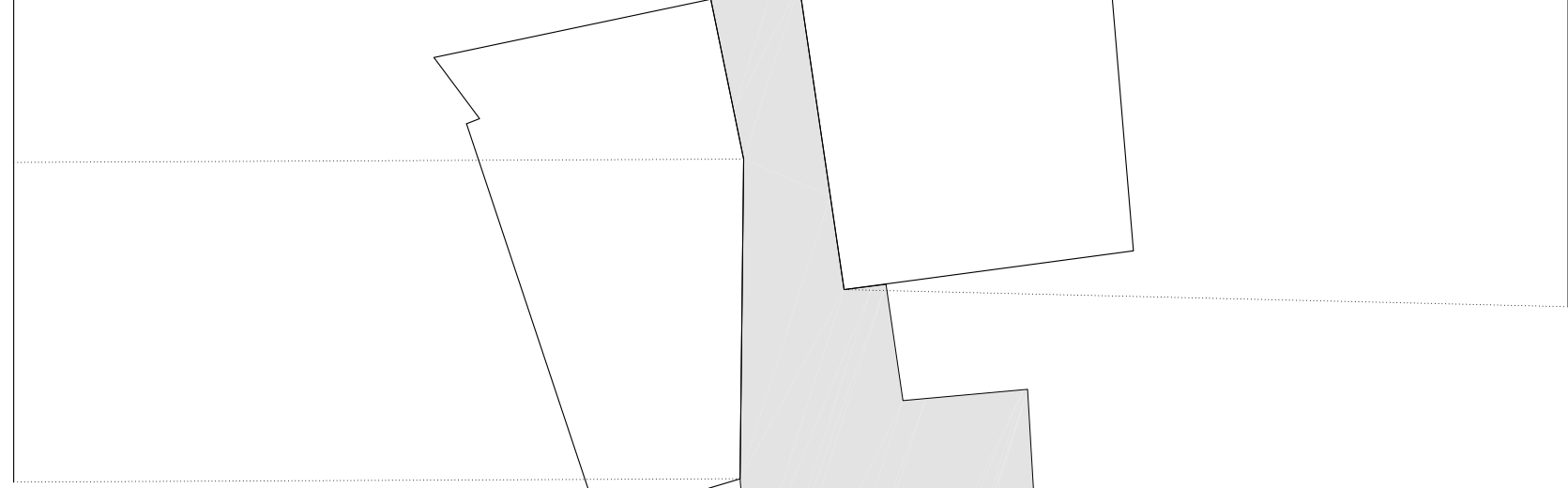
percorso di progetto | scala 1.1000

linea di terra | +0.00



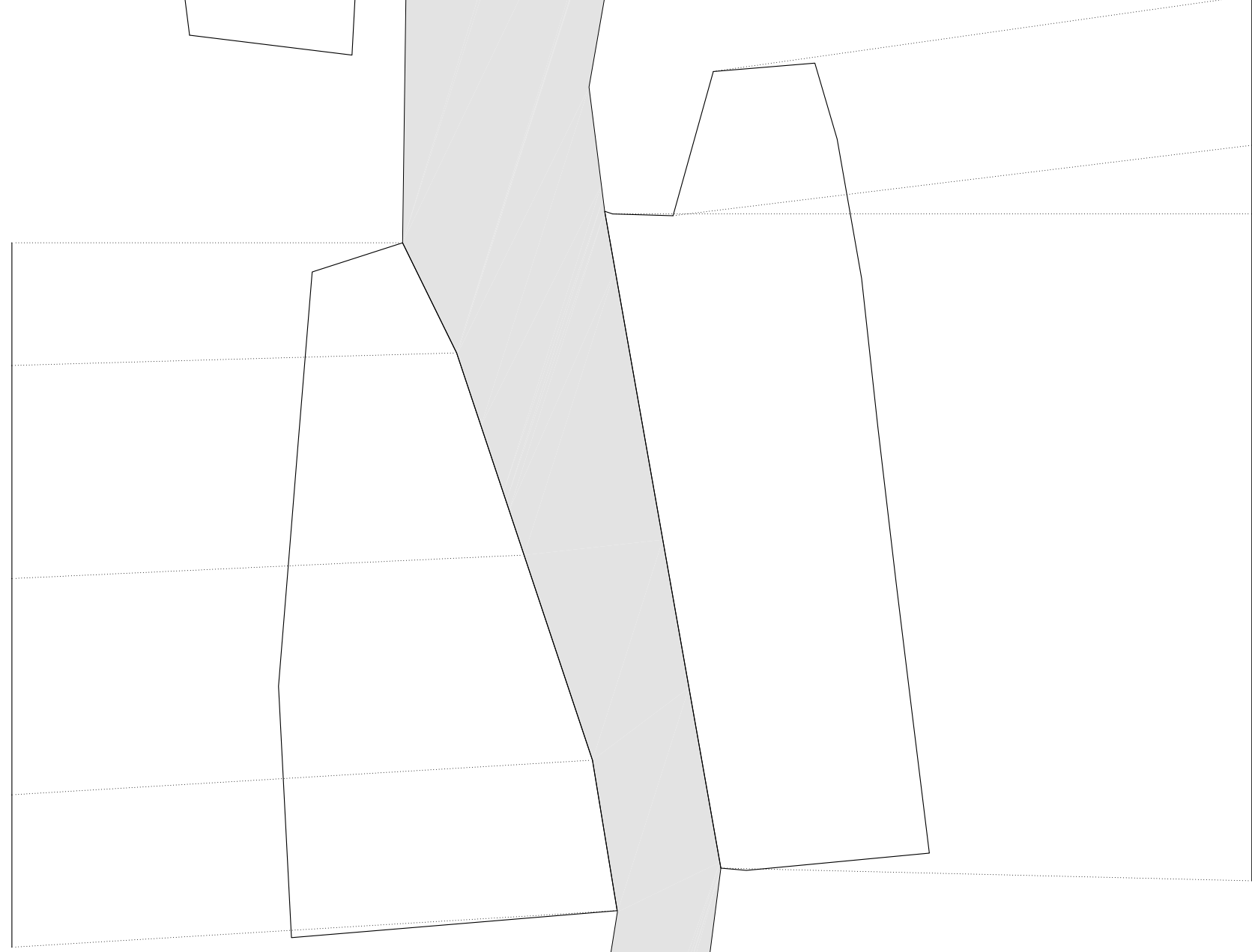
linea di terra | +0.00

linea di terra | +0.00



00'00" | terra di terra | +0.00

linea di terra | +0.00



linea di terra | +0.00

linea di terra | +0.00



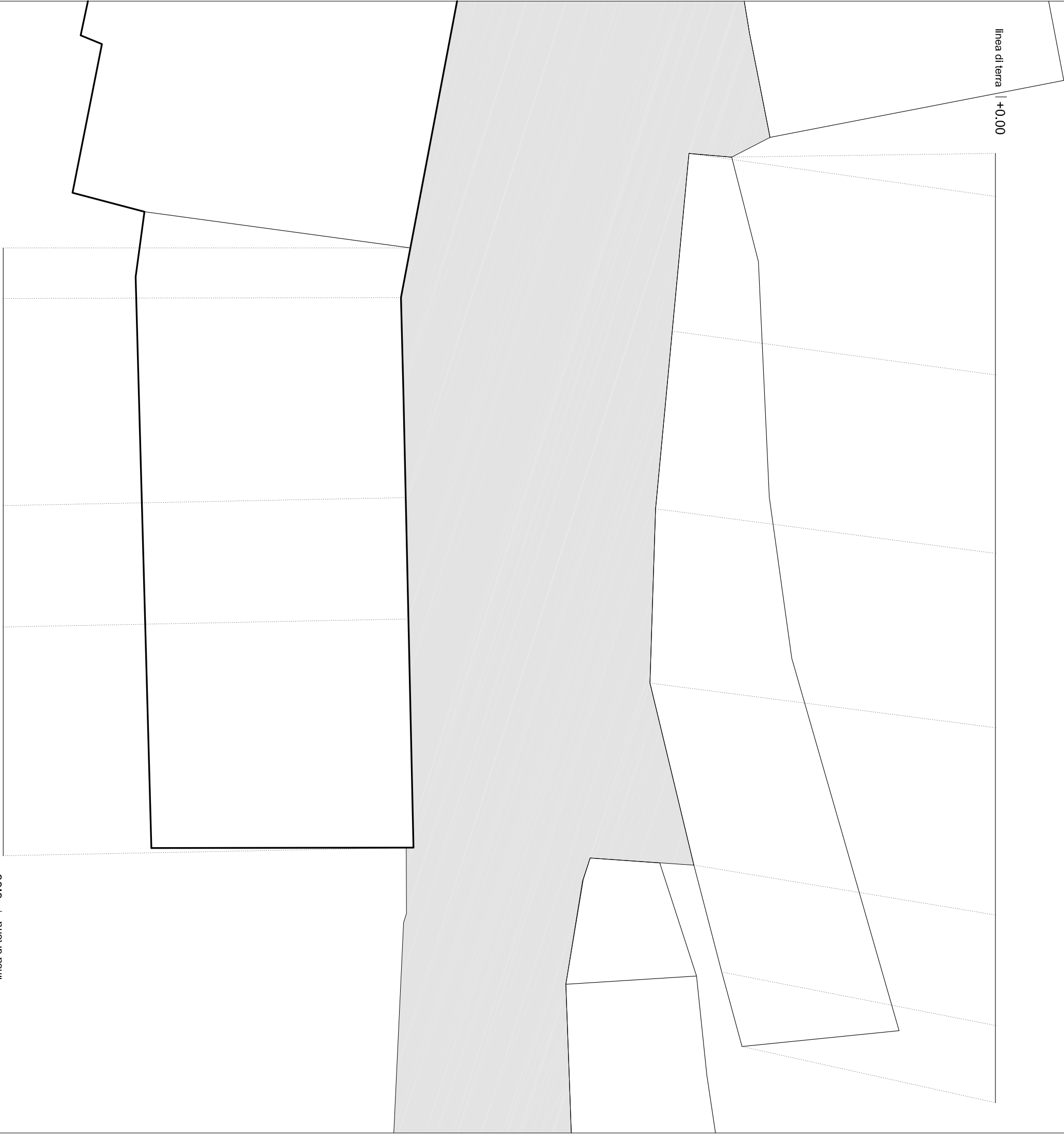
linea di terra | +0.00

linea di terra | +0.00

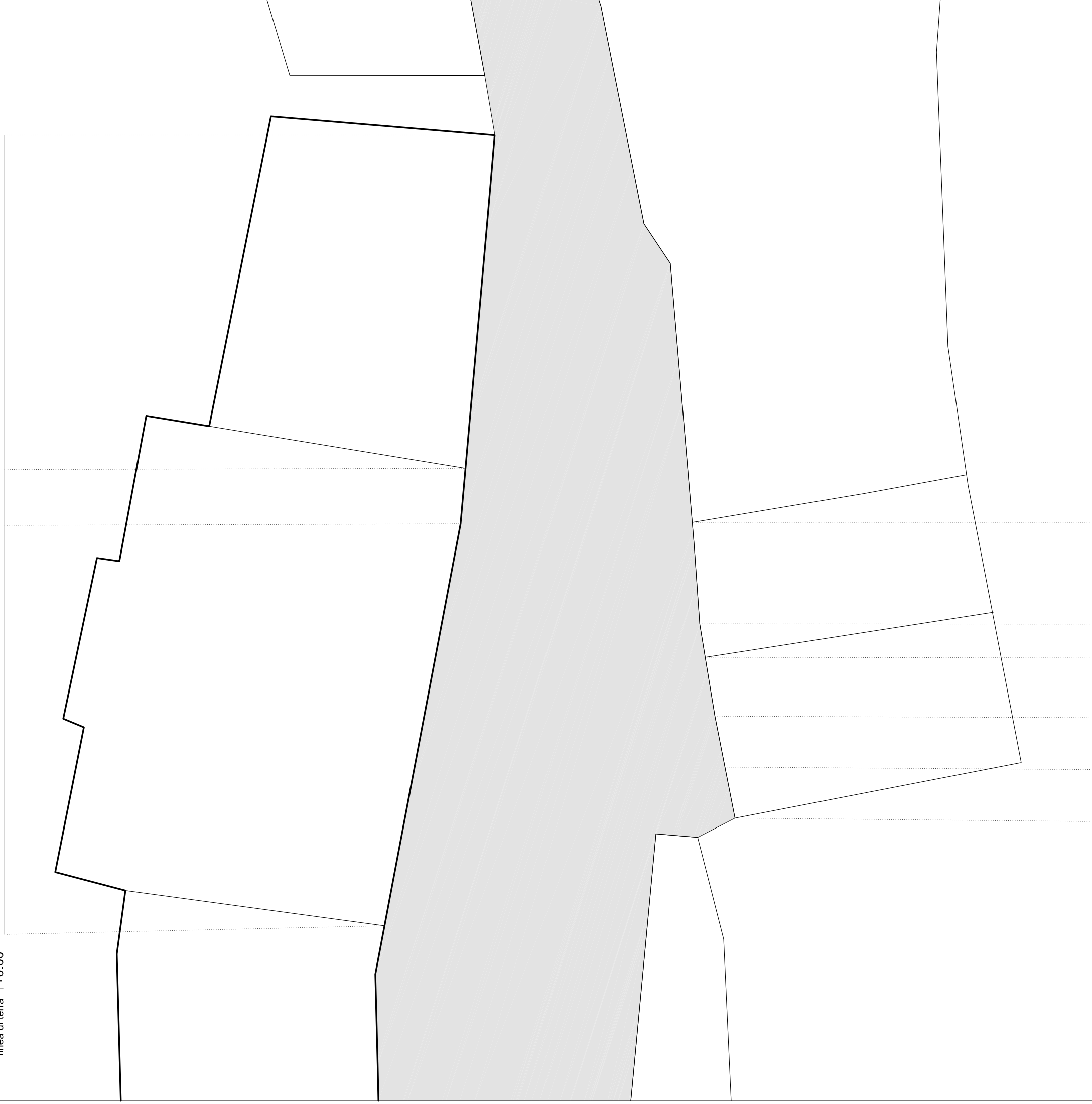


00'0+ | area ip esu||

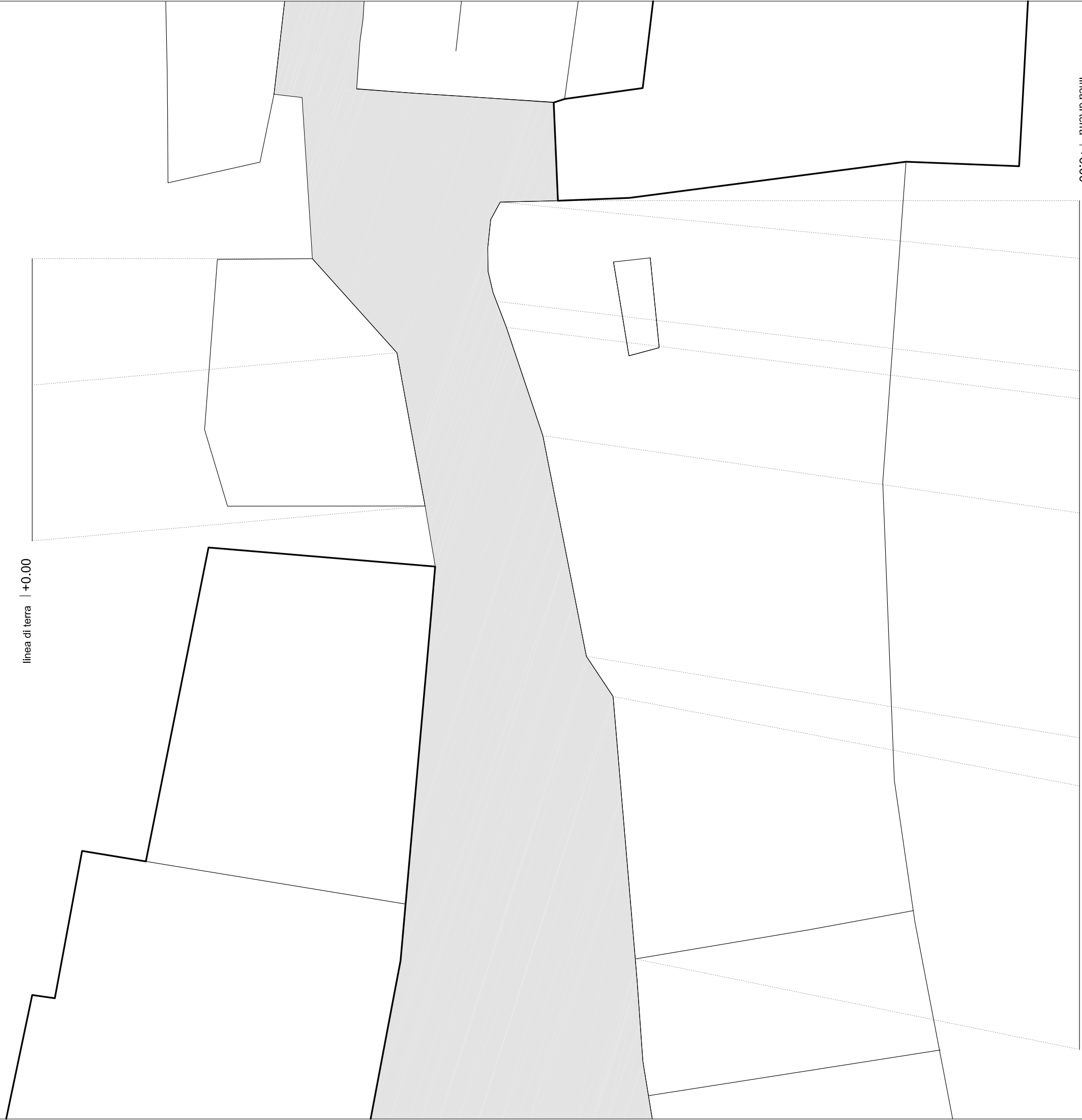
linea di terra | +0.00



linea di terra | +0.00



00'0+ | linea di terra



linea di terra | +0.00

linea di terra | +0.00

linea di terra | +0.00



linea di terra | +0.00

linea di terra | +0.00



00'00+ | area ip esult



linea di terra | +0.00

linea di terra | +0.00

linea di terra | +0.00

